

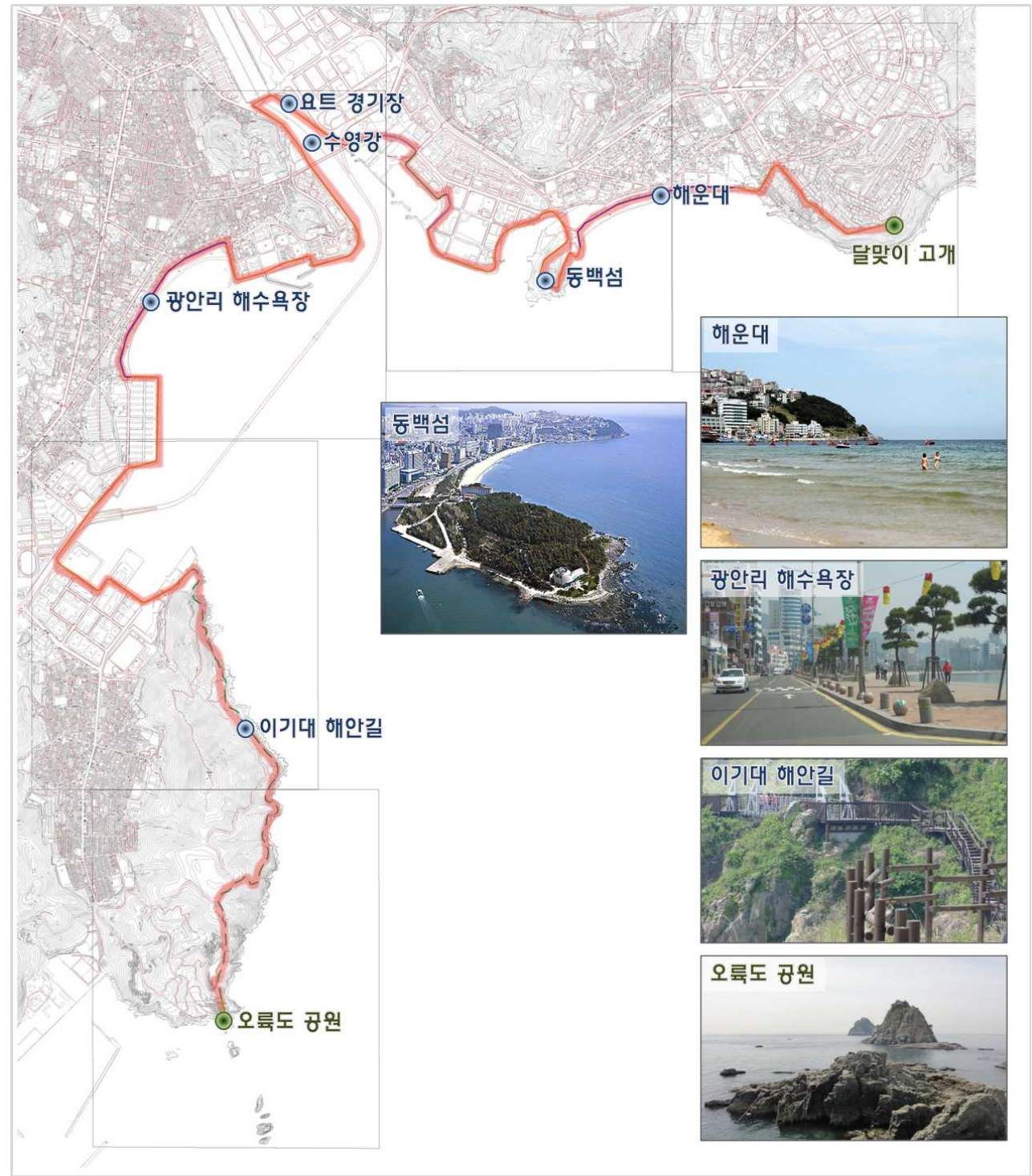
【붙임】

해파랑길 40개 구간

시군	구간명	시종점		구간 길이(km)
부산	부산1	오륙도	~ 달맞이고개	20.44
	부산2	달맞이고개	~ 임랑해수욕장	32.34
	부산3	임랑해수욕장	~ 신리방파제(울산)	5.44
울산	울산1	신리방파제	~ 우봉항	13.57
	울산2	우봉항	~ 대왕암공원	40.94
	울산3	대왕암공원	~ 신명해안소공원	27.69
	울산4	신명해안소공원	~ 문무대왕릉(경주)	19.03
경주	경주1	문무대왕릉	~ 오류해수욕장	13.75
	경주2	오류해수욕장	~ 구룡포(포항)	29.78
포항	포항1	구룡포	~ 호미곶	14.98
	포항2	호미곶	~ 형산교	31.45
	포항3	형산교	~ 칠포해수욕장	20.46
	포항4	칠포해수욕장	~ 화진해수욕장	17.12
	포항5	화진해수욕장	~ 강구항(영덕)	16.52
영덕	영덕1	강구항	~ 영덕해맞이공원	18.41
	영덕2	영덕해맞이공원	~ 죽도산(축산항)	10.50
	영덕3	죽도산(축산항)	~ 고래불해수욕장	11.60
	영덕4	고래불해수욕장	~ 후포항(울진)	17.08
울진	울진1	후포항	~ 사동항	22.56
	울진2	사동항	~ 망양정	20.48
	울진3	망양정	~ 죽변항	14.78
	울진4	죽변항	~ 울진원전공원	10.4
	울진5	울진원전공원	~ 고포해변(삼척)	7.16
삼척	삼척1	고포해변	~ 용화	23.85
	삼척2	용화	~ 궁촌	6.98
	삼척3	궁촌	~ 맹방해수욕장	11.36
	삼척4	맹방해수욕장	~ 증산해수욕장	16.08
	삼척5	증산해수욕장	~ 묵호항(동해)	15.60
동해	동해1	묵호항	~ 옥계해수욕장(강릉)	12.15
강릉	강릉1	옥계해수욕장	~ 심곡항	5.9
	강릉2	심곡항	~ 안인항	11.09
	강릉3	안인항	~ 안목항	13.52
	강릉4	안목항	~ 남애해수욕장(양양)	26.91
양양	양양1	남애해수욕장	~ 기사문항	13.42
	양양2	기사문항	~ 낙산해수욕장	16.49
	양양3	낙산해수욕장	~ 설악해맞이공원(속초)	7.62
속초	속초1	설악해맞이공원	~ 장사항	10.17
	속초2	장사항	~ 송지호(고성)	17.59
고성	고성1	송지호	~ 화진포	27.90
	고성2	화진포	~ 통일전망대	15.43

◇ 부산 1 구간

위치	• 오륙도 선착장 공원~ 달맞이 고개
길이	• 20.44 km (약 6시간 30분)
코스	• 오륙도 선착장 공원 - 이기대 해안길 - 광안리 해수욕장 - 수영강 - 요트경기장 - 동백섬 - 해운대 - 달맞이 고개
구간 특성	• 동해안의 시작이라는 상징성을 지니고 있으며 이기대 해안길, 달맞이 고개의 해안경관 우수



◇ 부산 2 구간

위치	• 달맞이 고개 ~ 임랑해수욕장
길이	• 32.34 km (약 9시간)
코스	• 달맞이 고개 - 삼포길 - 송정해수욕장 - 죽도공원 - 시랑대 - 해동용궁사 - 수산과학관 - 오랑대 - 대변항 - 죽성항 - 신양촌 우회로 - 일광해수욕장 - 임랑해수욕장
구간 특성	• 삼포길, 시랑대 구간은 동해바다 옆으로 조성된 산길을 탐방하므로 보행환경 및 경관 우수 • 신양촌으로 인해 우회구간 발생

오랑대

죽도 공원

송정해수욕장

해동용궁사

달맞이 고개(해월정)

삼포길

◇ 부산 3 구간

위치	• 임랑 해수욕장 ~ 신리 방파제
길이	• 5.44 km (약 2시간)
코스	• 임랑해수욕장 - 월내항 - 월천교 - 월내 삼거리 - 고리 원자력 발전소 - 신리삼거리 - 신리 방파제
구간 특성	• 고리 원자력 발전소로 인한 우회구간이며 비교적 짧은 단순 통과 구간



◇ 울산 1 구간

위치	• 신리 방파제 ~ 우봉항
길이	• 13.57 km (약 5시간)
코스	• 신리 방파제 - 나사해수욕장 - 대장곶 - 간절곶 - 솔개해수욕장 - 진해해수욕장 - 명선교 - 우봉항
구간 특성	• 동북아시아에서 가장 먼저 해가 뜨는 간절곶이 있으며 명선도 및 명선교의 경관 우수 • 보행환경 및 해안 경관이 우수한 군부대 순찰로 포함



◇ 울산 2 구간

위치	• 우봉항 ~ 대왕암 공원
길이	• 39.9 km (도보 약 12시간)
코스	• 우봉항 - 온산공단 - 개운교 - 처용암 - 장생포항 - 고래박물관 - 명촌교 - 현대자동차 - 현대미포조선 - 방어진항 - 대왕암공원
구간 특성	• 고래테마거리, 고래박물관, 고래 고기 등 고래로 유명하며 처용암, 대왕암 등의 설화 간직 • 온산공단을 통과하는 구간으로 공단 통과시 보행환경 불량

대왕암공원(올기등대)

고래박물관

대왕암공원

온산공단

처용암

◇ 울산 3 구간

위치	• 대왕암 공원 ~ 신명해안 소공원
길이	• 27.69 km (약 8시간)
코스	• 대왕암 공원 - 일산해수욕장 - 안산삼거리 - 주전 고개 - 주전봉수대 - 주전항 - 주전 해변 - 당사항 - 정자항 - 강동몽돌해변 - 신명해안소공원
구간 특성	• 주전해변, 강동 몽돌 해변 등 까망 몽돌로 가득한 해변이 길게 늘어서 있어 타 해수욕장과 차별화된 경관을 지님



◇ 울산 4 구간

위치	• 신명해안소공원(울산) ~ 문무대왕릉(경주)
길이	• 19.03 km (약 6시간)
코스	• 신명해안소공원 - 관성해수욕장 - 하서교 - 음천항 - 나아해수욕장 - 월성원자력발전소 - 문무대왕릉
구간 특성	• 해안변의 다양한 해안 지형과 기암괴석을 볼 수 있는 구간 • 월성 원자력 발전소로 인해 상당 구간 우회

울산-경주 경계 암석경관

울선 원자력 발전소

음천항

주상절리

관성해수욕장

◇ 경주 1 구간

위치	• 문무대왕릉 ~ 오류해수욕장
길이	• 13.75 km (약 4시간)
코스	• 문무대왕릉 - 이견대 - 대본리 - 나정해수욕장 - 전촌해수욕장 - 전촌항 - 감포항 - 송대말등대 - 오류해수욕장
구간 특성	• 문무대왕 수증릉 및 이견대 등 신라시대를 대표하는 역사 경관 • 송대말등대의 동해 경관 우수



◇ 경주 2 구간


위치	• 오류해수욕장 ~ 구룡포
길이	• 29.78 km (약 8시간)
코스	• 오류해수욕장 - 두원마을회관 - 양포항 - 괴칭곶 - 수룡포 - 대초전 - 당고개 - 솔고리들 - 송정 - 구룡포
구간 특성	• 보행 환경 및 경관이 우수한 군부대 순찰로 다수 포함 구간




군부대 순찰로



군부대 순찰로




양포항 해상공원



양포항



오류해수욕장



◇ 포항 1 구간

위치	• 구룡포 ~ 흥환해수욕장
길이	• 14.98 km (약 5시간)
코스	• 구룡포 - 일제문화거리 - 구룡포 해수욕장 - 삼정해수욕장 - 두일들 - 다무포 - 송림촌 - 호미곶
구간 특성	<ul style="list-style-type: none"> • 한반도 호랑이의 꼬리부분인 호미곶이 유명하며 이곳에서의 해돋이가 장관 • 구룡포항의 일제문화거리의 일제시대 풍경은 타 구간과 차별화되는 독특한 경관

국립등대박물관

호미곶

송림촌

구룡포해수욕장

구룡포항 과메기

일제문화거리

◇ 포항 2 구간

위치	• 흥환해수욕장 ~ 형산교
길이	• 16.95 km (약 6시간)
코스	• 호미곶 - 대보항 - 호미숲 햇빛이터 - 장내- 한달비 - 흥환해수욕장 - 연오랑 세오녀 공원(계획) - 임곡민속전시관 - 도구해수욕장 - 냉천교 - 포스코 - 형산교
구간 특성	• 호미곶 이후 등산로를 이용하여 탐방하는 구간으로 시내 통과 구간 포함 • 향후 연오랑 세오녀 설화의 테마 구간으로 발전 가능



◇ 포항 3 구간

위치	• 형산교 ~ 칠포해수욕장
길이	• 20.46 km (약 6시간)
코스	• 형산교 - 강변체육공원 - 포항 송도해수욕장 - 동빈큰다리 - 죽도시장 - 북부해수욕장 - 환호정통놀이공원 - 여남포 - 지을 - 용한1리해수욕장 - 칠포해수욕장
구간 특성	• 포항 시내 통과 구간으로 수변 공원 및 산책로 구간 포함



◇ 포항 4 구간

위치	• 칠포해수욕장 ~ 화진해수욕장
길이	• 17.12 km (약 5시간)
코스	• 칠포해수욕장 - 오도리해수욕장 - 보리진 - 이가리 마을회관 - 월포해수욕장 - 강변들 - 화진해수욕장
구간 특성	• 다양한 유형의 해수욕장이 길게 늘어서 백사장을 거니는 구간



◇ 포항 5 구간

위치	• 화진해수욕장(포항) ~ 강구항(영덕)
길이	• 16.52 km (약 5시간)
코스	• 화진해수욕장 - 화진휴게소 - 남정휴게소 - 장사해수욕장 - 경보화석박물관 - 구계항 - 남호해수욕장 - 삼사해상공원 - 강구항
구간 특성	• 동해안의 전형적인 어촌 풍경과 자연 풍경을 담고 있는 구간

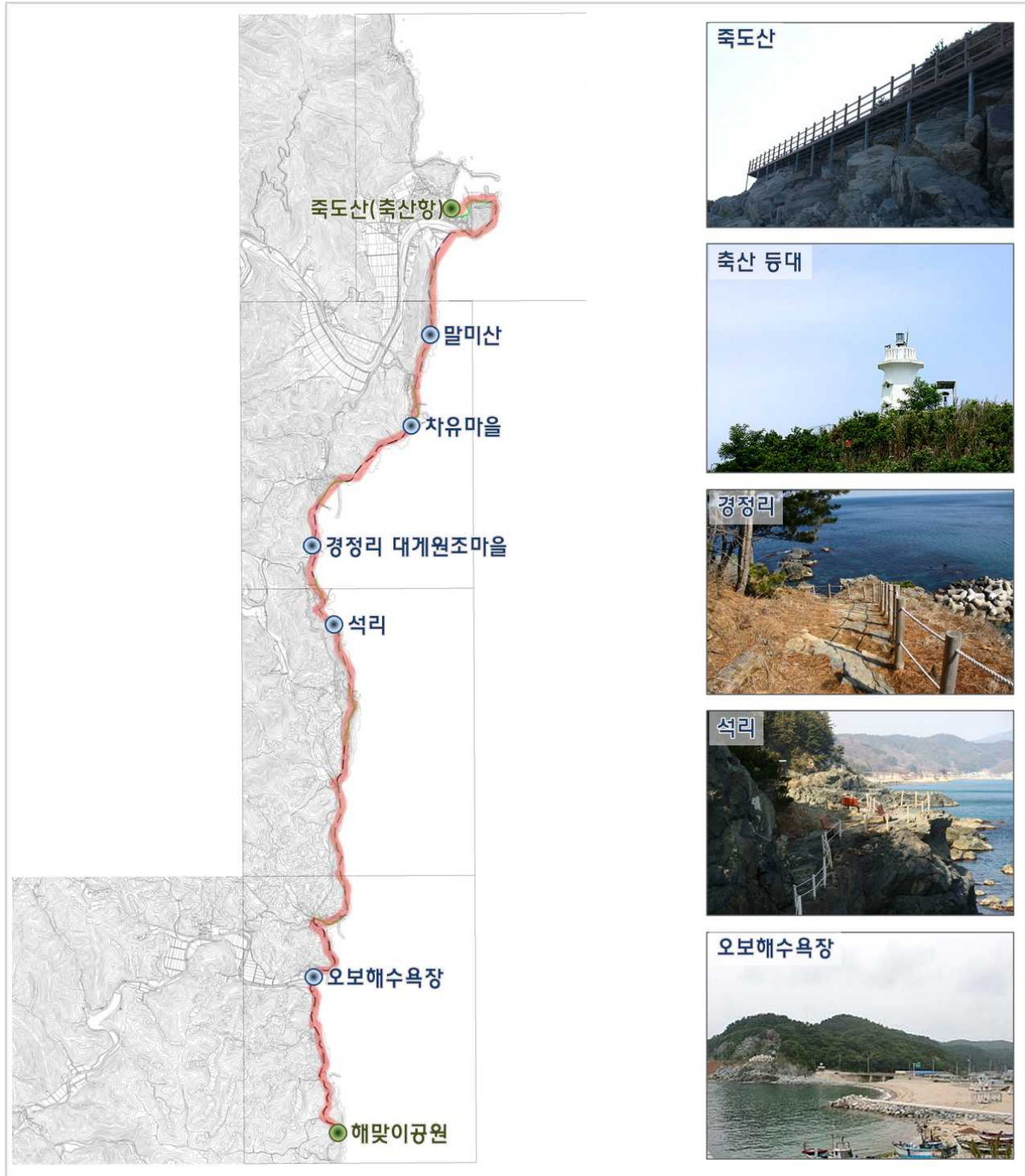
◇ 영덕 1 구간

위치	• 강구항 ~ 영덕해맞이 공원
길이	• 18.41 km (약 7시간)
코스	• 강구항 - 민봉 - 고불봉 - 풍력발전소(신재생에너지전시관) - 빛의 거리 - 해맞이 공원
구간 특성	<ul style="list-style-type: none"> • 영덕 블루로드의 제 1코스로 산길을 오르며 동해바다를 볼 수 있는 구간 • 풍력발전소, 해맞이 공원, 창포말 등대 등 다양한 경관 자원 보유



◇ 영덕 2 구간

위치	• 영덕 해맞이공원 ~ 죽도산(축산항)
길이	• 10.5 km (약 3시간)
코스	• 영덕 해맞이공원 - 오보해수욕장 - 석리 - 경정리 대게원조마을 - 차유마을 - 말미산 - 죽도산(축산항)
구간 특성	• 영덕 블루로드 제2 코스로 석리 및 경정리의 갯바위 해안길 경관 우수



◇ 영덕 3 구간

위치	• 죽도산(축산항) ~ 고래불 해수욕장
길이	• 11.6 km (약 4시간)
코스	• 죽도산(축산항) - 봉수대 - 목은이색산책로 - 괴시리 전통마을 - 대진해수욕장 - 청소년야영장 - 고래불 해수욕장
구간 특성	• 영덕 블루로스 제 3코스로 목은이색 산책로 등산로 구간 도보환경 우수 • 괴리시 전통마을, 목은 이색 생가 등 우리나라 고유의 민속 역사 경관 보유



◇ 영덕 4 구간

위치	• 고래불 해수욕장 ~ 후포항(울진)
길이	• 17.08 km (약 5시간)
코스	• 고래불 해수욕장 - 백석해수욕장 - 칠보산 휴게소 - 백암휴게소 - 후포해수욕장 - 후포항
구간 특성	• 고래불 해수욕장의 백사장과 해송림이 20리나 연결되어 있어 시원한 바다경관 연출



◇ 울진 1 구간

위치	• 후포항 ~ 사동항
길이	• 22.56 km (약 7시간)
코스	• 후포항 - 등대산 - 용정교 - 월송정 - 굴미봉 - 구산항 - 봉수대 - 사나루골 - 다리골 - 사동항
구간 특성	<ul style="list-style-type: none"> • 관동팔경의 마지막 여정인 월송정 보유 • 평해읍 자연 생태 습지는 자연 그대로의 모습을 가장 잘 보존하여 우수한 자연경관 제공



◇ 울진 2 구간

위치	• 사동항 ~ 망양정
길이	• 20.48 km (약 6시간)
코스	• 사동항 - 오징어 풍물거리 - 현종산 - 오산항 - 무릉교 - 차돌배기골 - 망양정
구간 특성	• 동해안과 나란한 산길을 걸으며 동해의 푸른바다와 기암괴석 감상



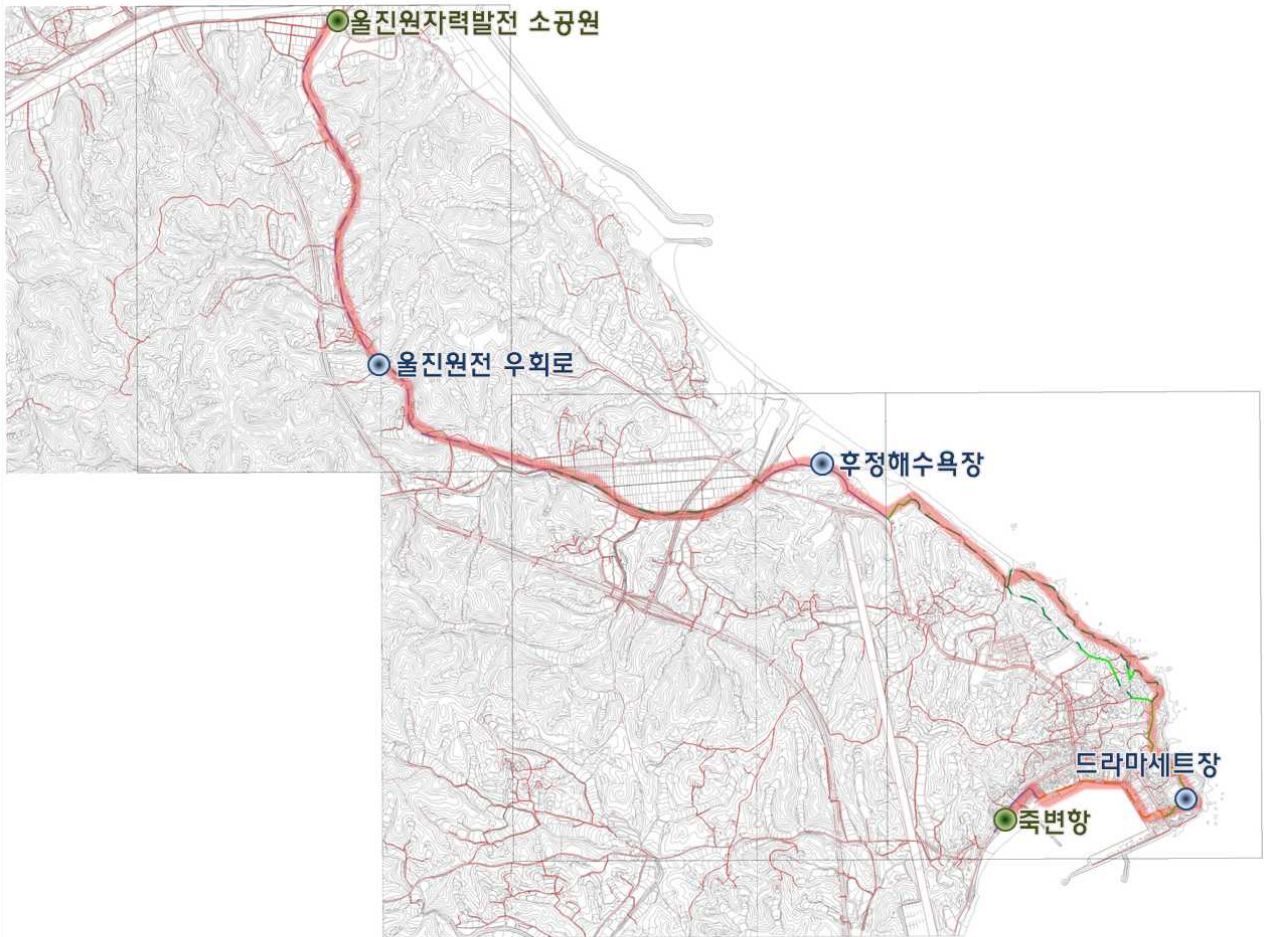
◇ 울진 3 구간

위치	• 망양정 ~ 죽변항
길이	• 14.78 km (약 4시간)
코스	• 망양정 - 왕피천 대교 - 울진 엑스포 공원 - 울진해수욕장 - 울진 상하수도 사업소 - 유영구 미술관 - 연호 - 온양회관 휴게소 - 봉평신라비 - 죽변항
구간 특성	• 관동팔경 중 하나인 망양정에서 바라보는 푸른바다와 생태적으로 건강한 연호



◇ 울진 4 구간

위치	• 죽변항 ~ 울진원자력 공원
길이	• 10.4 km (약 3시간)
코스	• 죽변항 - 드라마세트장(폭풍속으로) - 후정해수욕장 - 울진원자력발전소 우회로 - 울진 원자력 발전소 공원
구간 특성	• 죽변항의 드라마 세트장이 볼거리이며 죽변 3리의 해안언덕이 인상적인 구간 • 울진 원자력 발전소로 인해 상당 구간 우회



◇ 울진 5 구간

위치	• 울진원전 공원 ~ 고포해변(삼척)
길이	• 7.16 km (약 2시간)
코스	• 울진원자력발전소 공원 - 부구장터 - 신선히게소 - 망자산 - 나곡교차로 - 하늘휴게실 - 고포 해변
구간 특성	• 울진 원자력 발전소의 생태공원에서 시작하여 경북 구간을 마무리 하는 구간



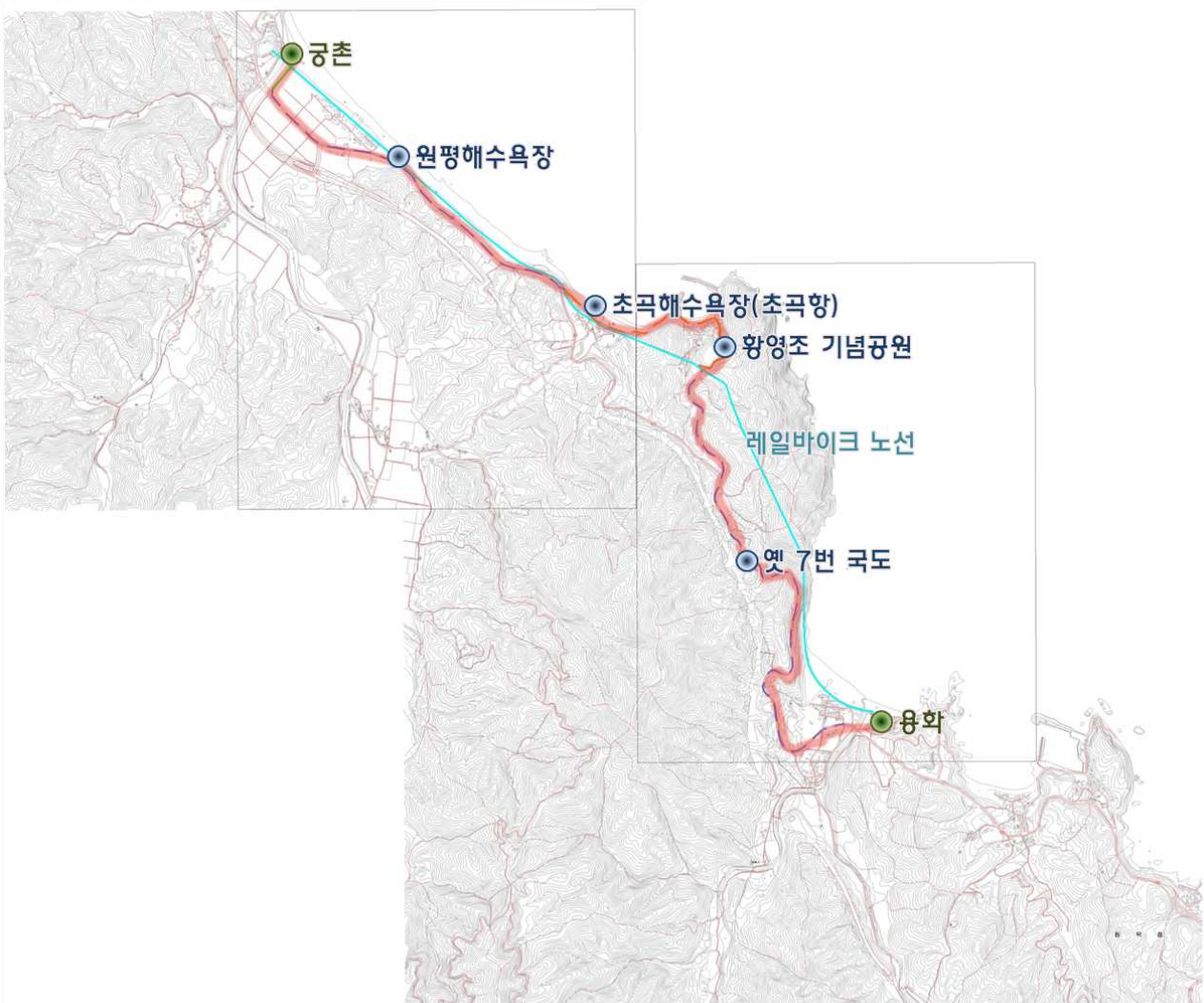
◇ 삼척 1 구간

위치	• 고포해변 ~ 옹화
길이	• 23.85 km (약 8시간)
코스	• 고포해변 - 갈령재 - 월천 강변유원지 - 호산천 - 길곡리 - 소공대 - 소공령 - 사기촌 - 검봉산 휴양림 입구 - 아칠목재 - 옹화
구간 특성	• 삼척 관동대로 구간으로 보행환경 우수하며 능선을 따라 우수한 자연 경관 감상



◇ 삼척 2 구간

위치	• 옹화 ~ 궁촌
길이	• 6.98 km (약 3시간)
코스	• 옹화 - 옛 7번국도 - 황영조 기념공원 - 문암해수욕장 - 초곡해수욕장 - 궁촌
구간 특성	<ul style="list-style-type: none"> • 구 7번 국도를 따라가며 동해바다와 아름다운 해안선이 인상적인 구간 • 구간 시종점에서 레일바이크를 운영하여 다양한 탐방활동 체험



◇ 삼척 3 구간

위치	• 궁촌 ~ 맹방해수욕장
길이	• 11.36 km (약 4시간)
코스	• 궁촌 - 구7번국도 - 마음천 - 829 기념공원 - 덕봉산 - 맹방해수욕장
구간 특성	• 구 7번 국도가 주요 노선이며 맹방해수욕장의 백사장이 덕봉산과 함께 아름다운 경관제공



◇ 삼척 4 구간

위치	• 맹방해수욕장 ~ 증산해수욕장
길이	• 16.08 km (약 5시간)
코스	• 맹방해수욕장 - 상맹방해수욕장 - 한치재 - 삼척교 - 삼척해수욕장 - 수로부인공원 - 증산해수욕장
구간 특성	<ul style="list-style-type: none"> • 맹방해수욕장의 송림과 동해안 사이로 난 철책길이 색다른 경관 제공 • 삼국유사 수로부인전 설화를 바탕으로 한 수로부인 공원



◇ 삼척 5 구간

위치	• 증산해수욕장 ~ 묵호항(동해)
길이	• 15.6 km (약 5시간)
코스	• 증산해수욕장 - 추암해수욕장 - 촛대바위 - 북평교 - 한섬 - 천곡항 - 부곡 사거리 - 묵호항
구간 특성	• 애국가의 첫소절을 장식하는 촛대바위를 볼 수 있는 구간



◇ 동해 1 구간

위치	• 묵호항 ~ 옥계해수욕장(강릉)
길이	• 12.15 km (약 4시간)
코스	• 묵호항 - 묵호등대 - 어달항 - 대진항 - 노봉해수욕장 - 망상오토캠핑리조트 - 도직해수욕장 - 주수천 - 옥계해수욕장
구간 특성	• 묵호등대를 오르는 골목길이 인상적이며 묵호등대는 드라마 및 영화 촬영지로 유명



◇ 강릉 1 구간

위치	• 옥계해수욕장 ~ 심곡항
길이	• 5.9 km (약 2시간)
코스	• 옥계해수욕장 - 금진항 - 현화로 - 심곡항
구간 특성	• 수로부인의 현화가가 전해지는 아름다운 해안길 현화로



◇ 강릉 2 구간

위치	• 심곡항 ~ 안인항
길이	• 11.09 km (약 3시간 30분)
코스	• 심곡항 - 썬크루즈 - 정동진 - 동명해수욕장 - 강릉통일공원 - 염전해변 - 안인항
코스	• 모래시계로 유명한 정동진을 중심으로 다양한 시설자원 풍부



◇ 강릉 3 구간

위치	• 안인항 ~ 안목항
길이	• 13.52 km (약 4시간)
코스	• 안인항 - 염전해수욕장 - 안인사구 - 청량동 - 남항진해수욕장 - 안목항
구간 특성	• 조용하고 한전한 분위기를 지니고 있는 꼬불꼬불 청량동 마을길



염전해수욕장



안인사구



안인항



청량동



◇ 강릉 4 구간

위치	• 안목항 ~ 남해해수욕장(양양)
길이	• 18.1 km (약 5시간)
코스	• 안목항 - 송정해수욕장 - 강문해수욕장 - 경포해수욕장 - 사근진해수욕장 - 순긋해수욕장 - 사천해수욕장 - 사천진항 - 연곡해수욕장 - 영진해수욕장 - 주문진항 - 주문진 등대 - 우진항 - 소돌아들 바위공원 - 소돌해수욕장 - 향호 - 지경해수욕장 - 포매호 - 남해해수욕장 - 남해해수욕장
구간 특성	• 경포호, 향호, 포매호 등 아름다운 동해안 석호를 중심으로 연결된 석호 테마 구간

남해항

향호

소돌아들 바위공원

주문진항

경포호

◇ 양양 1 구간

위치	• 남애해수욕장 ~ 기사문항
길이	• 13.42 km (약 4시간)
코스	• 남애해수욕장 - 광진리 해수욕장 - 휴휴암 - 죽도 - 죽도인구해수욕장 - 동산해수욕장 - 북분리해수욕장 - 기사문항
구간 특성	• 동해바다를 배경으로 기암괴석과 거대 불상인 인상적인 휴휴암



◇ 양양 2 구간

위치	• 기사문항 ~ 낙산해수욕장
길이	• 16.49 km (약 5시간)
코스	• 기사문항 - 하조대 - 하조대해수욕장 - 동호해수욕장 - 수산항 - 오산해수욕장 - 낙산대교 - 낙산해수욕장
구간 특성	• 동해바다와 기암절벽, 그리고 해송림이 절경을 연출하는 하조대



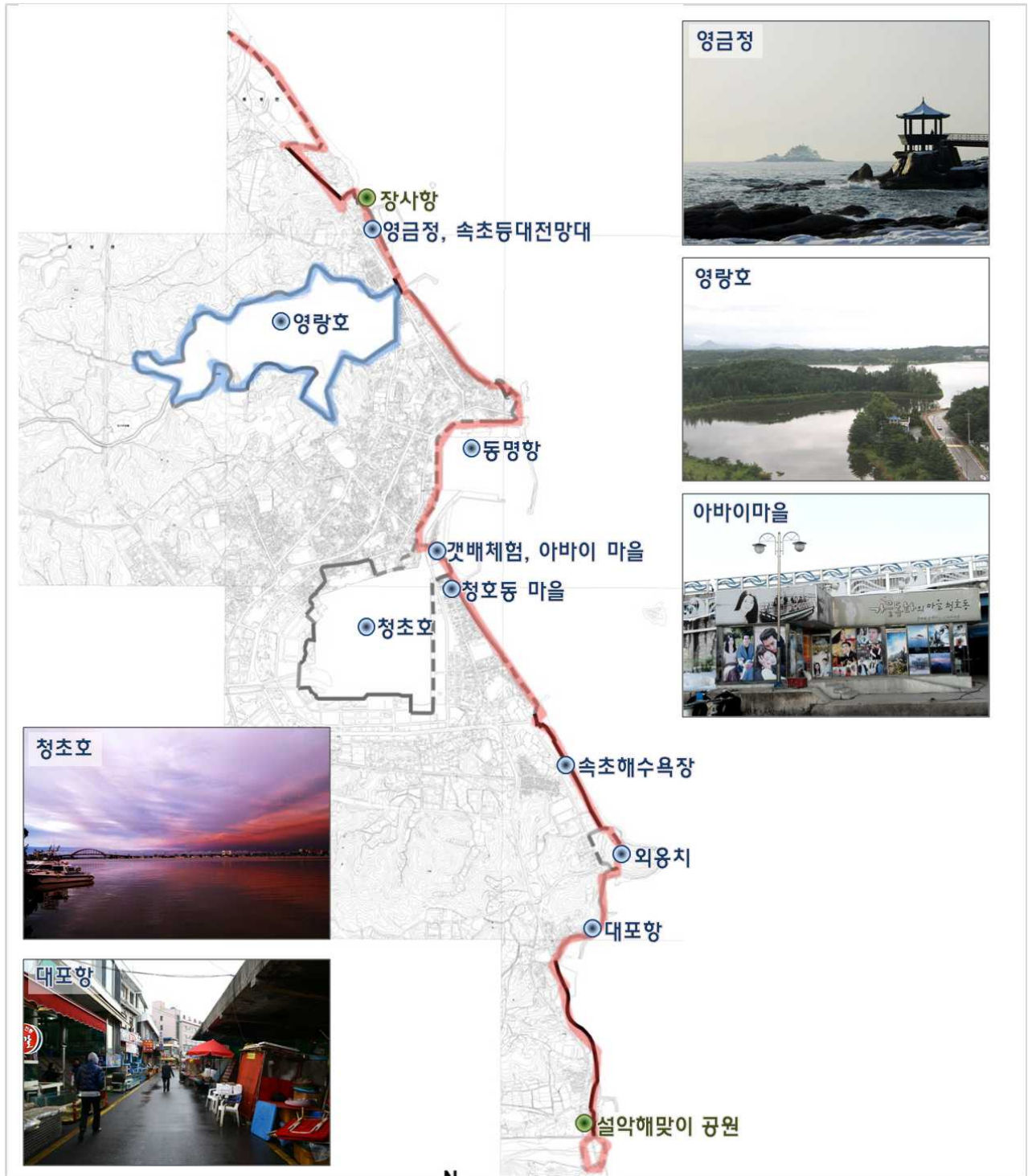
◇ 양양 3 구간

위치	• 낙산 해수욕장 ~ 설악 해맞이공원(속초)
길이	• 7.62 km (약 2시간 30분)
코스	• 낙산해수욕장 - 전진항 - 낙산사 - 설악해수욕장 - 후진항 - 정암해수욕장 - 물치마을 - 설악해 맞이공원
구간 특성	• 의상대사가 창건한 관음성지 낙산사와 관동팔경 중에 하나인 의상대



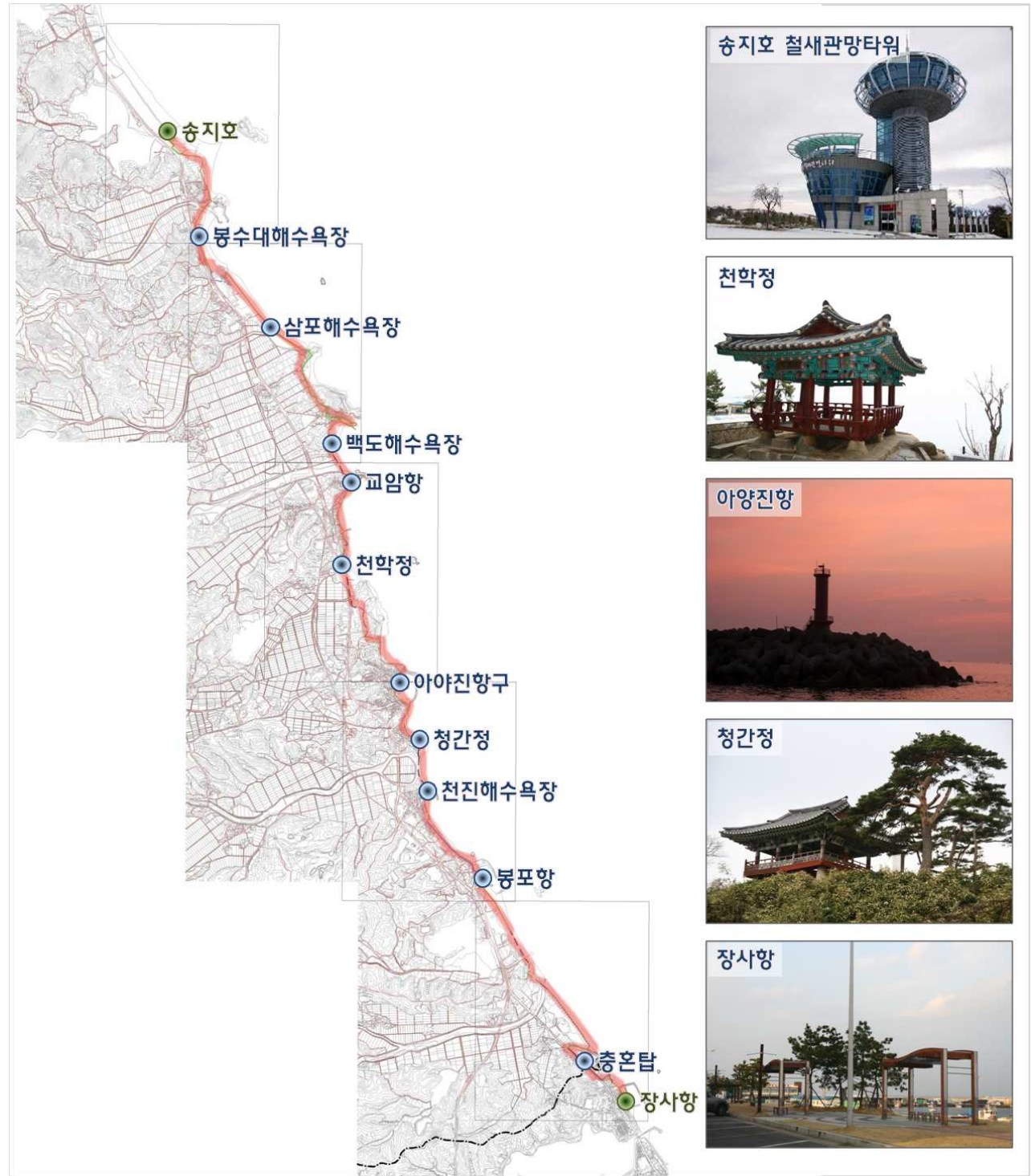
◇ 속초 1 구간

위치	• 속초시 설악해맞이 공원 ~ 장사항
길이	• 10.17 km (약 3시간)
코스	• 설악해맞이공원 - 대포항 - 외용치 - 속초해수욕장 - 청호동마을 - (청초호) - 아바이마을 - 갯배체험 - 동명항 - 영금정 - 속초등대전망대 - 장사항
구간 특성	• 속초 전역을 아우르는 구간으로 청초호, 영랑호의 석호 경관 우수 • 파도가 거문고소리로 들리는 영금정, 실향민들의 아바이 마을 등 스토리 자원 다양



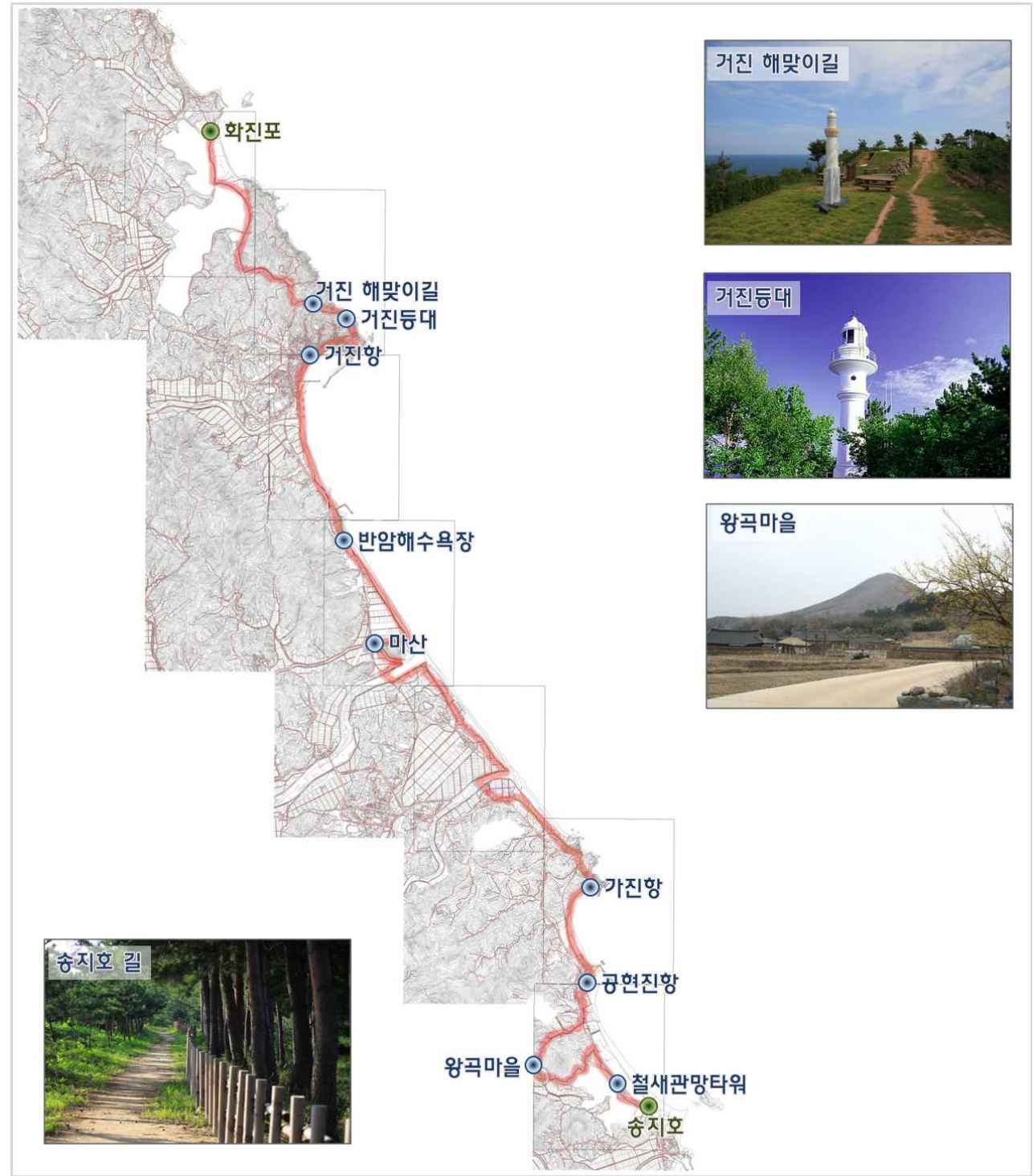
◇ 속초 2 구간

위치	• 장사항 ~ 송지호
길이	• 17.59 km (약 5시간)
코스	• 장사항 - 충혼탑 - 봉포항 - 천진해수욕장 - 청간정 - 아야진항구 - 천학정 - 교암항 - 백도해수욕장 - 삼포해수욕장 - 봉수대해수욕장 - 송지호
구간 특성	• 관동팔경 청간정과 고성8경 천학정에서 바라보는 동해 경관 우수



◇ 고성 1 구간

위치	• 송지호 ~ 화진포
길이	• 27.9 km (약 8시간)
코스	• 송지호 - 철새관망타워 - 왕곡마을 - 공현진항 - 가진항 - 마산 - 반암해수욕장 - 거진항 - 거진등대 - 거진 해맞이길 - 화진포
구간 특성	• 송지호 호반길, 거진 해맞이길, 화진포 호반길 등 뛰어난 경관을 지닌 탐방 구간 • 이승만 별장, 김일성 별장, 왕곡 민속 마을 등 다양한 탐방 자원



◇ 고성 2 구간

위치	• 화진포 ~ 통일전망대
길이	• 15.43 km (약 5시간)
코스	• 화진포 - 초도항 - 대진항 - 대진등대 - 마차진해수욕장 - 명파마을 - 남북출입국 사무소 - 통일 전망대
구간 특성	<ul style="list-style-type: none"> • 최북단 마을 명파마을과 통일의 기원을 담은 통일전망대 • 남북 출입국 사무소 이후 군부대의 허가를 받아야 통행 가능

