

# 가거도 셋개재길

구 분	내 용
유 형	테마여행길
지 역	전라남도 신안군 흑산면 가거도 일원
코스	<p>&lt;탐방로 코스&gt;</p> <p>□ 1코스 : 바다와 숲이 만나는길 (5.3Km, 소요시간 - 3시간)  ☞ 독실삼거리(시점)→구곡영화→빈주암→3구대풍리→백년등대(종점)</p> <p>□ 2코스 : 원시림·문화 탐방길 (3.7Km, 소요시간 - 2:30분)  ☞ 항리마을(시점)→신성봉→일몰전망대→가거도패총→백년등대(종점)</p> <p>□ 3코스 : 전망 좋은길 (1.9Km, 소요시간 -1:30분)  ☞ 항리마을(시점) → 독실산(종점)</p> <p>【연계코스】 하늘을 여는 길(약7.42km, 소요시간-2시간)  ☞ 하늘공원→달뜰목→방공호→셋개재→회룡산</p> <p>* 기본설계 단계이므로 일부코스 및 명칭은 변경될 수 있습니다.</p>
지 도	

## ○ 코스 특징

- **제1코스** : 자연그대로의 난대림 숲과 오래풍파를 통해 만들어진 해식에 및 기암괴석 절경, 그리고 희귀 동식물의 서식하는 등 생태적으로 잘 보존되어 서남해의 스카이 웨이라고 부르며 반공에 떠있는 듯 손을 들면 곧 하늘이 닿을 것 같고 아득한 저 수평선은 눈앞에 있어 한발만 내디디면 건널 것 같은 느낄 수 있는 신비의 탐방길
- **제2코스** : 가거도 패총(전라남도기념물제130호)로 신석기시대의 생활상을 유추할 수 있는 유물 출토와 주변에 등대 및 숲터널을 거닐며 느낄 수 있는 원시림이 잘 보존되어 문화와 자연이 공존하는 이국적인 분위기를 느낄 수 있는 길
- **제3코스** : 해양성아열대 원시난대림을 헤치고 내려오면서 바라보는 서해의 망망대해는 중국이 눈앞에 와 있는 듯한 경관으로 대한민국에서 해가 가장 늦게 지는 노을 질 무렵의 경관은 국내 최고의 절경을 이루는 길

코스	연 계 자 원	비 고
제1코스	구곡앵화, 빈주암, 망향바위, 돛단바위, 선녀빠진여	도보길
제2코스	패총, 등대, 구굴도바닷새류 번식지, 신성봉, 일몰전망대	도보길
제3코스	망부석, 섬등반도노을공원, 남문및해상터널	도보길

## ○ 스토리텔링

특징

### - 독실산 아열대 난대수림(아름다운 숲 선정)

- 신안군에서 가장 높은 산(639m)으로 자연자원성이 높은 생태자원 희귀 동식물의 보고로 한국특산종을 비롯한 멸종위기 야생식물 II급인 으름난초와 대홍란을 비롯하여 회향목, 황칠나무, 후박나무 군락이 원시 상태 그대로이며 철새의 이동경로에 위치하고 있어 천연기념물 제251호인 흑비둘기 등 희귀조류 등이 서식하고 있음

### - 가거도 패총(전남기념물 제130호)

- 가로25m, 세로30m, 높이2m의 석기시대로 추정되는 조개무지로 당시 목재가공 및 벌목행위와 채집 및 농경행위를 유추할 수 있는 유물이 다량 출토되었으며, 이 밖에도 결합식 낚시 바늘과 축, 작살 등 다양한 어구들의 출토로 당시 생활상을 유추할 수 있는 중요한 장소로 1968년 서울대학교 인류학 조사팀이 처음 발견하였으며 규모가 커서 고고학계의 귀중한 자료로 평가되고 있음

### - 구굴도 바닷새류 번식지(천연기념물 제341호)

- 다양한 여름 바닷새류의 철새(바다제비, 습새, 뿔쇠오리)등 희귀조류 번식지이자 중간 기착지로 천연기념물로 보존가치가 뛰어남

### - 섬등반도

- 한반도 형상을 닮았으며, 절벽이 병풍처럼 이루어져 장관을 이루고, 대한민국에서 가장 해가 늦게 지는 지역으로 영화『극락도살인사건(2007)』의

촬영지로 활용되었으며 KBS예능프로그램 『1박2일』에서도 2007년과 2010년 두 차례 방영되기도 하였음

**- 구곡앵화와 빈주암**

- 울긋불긋 피어난 살구꽃이 피어난 V자형 지형이 액자 속에 한 폭의 그림을 담아 놓은 곳과 흡사하여, 조선시대 명화 “꿈에 본 도원”을 연상하게 함

**- 선녀빠진여(여신이 바다에 빠져 “여”로 변함)**

- 이곳에 사는 여신이 지나가던 배가 바람을 피해 정박했는데, 이배에 타고 있는 청년에 반해 사랑을 고백했으나 이를 거절하고 청년의 배가 떠나려 하자 풍랑을 일으켜 배는 전복되고 돛바위가 되었으며, 여신도 하늘의 노여움을 사 물에 빠져 “선녀빠진여”가 되었다고 함

**- 남문(용문) 및 해상터널**

- 용이 드나들기 위해 만들어진 석문이며, 서울의 남대문을 닮았다하여 남문으로 부르고 있음

**- 용개(용이 놀던자리)**

- 남문 근처 작은 “여” 들이 있는 곳을 일컬으며, 이 자리에서 용들이 놀았다하여 “용개”라 부르고 있음

**- 신선봉**

- 바위 봉우리로 평지가 넓어 경치를 감상하며, 잠시나마 신선놀이를 할 수 있는 곳임

**- 가거도 등대**

- 서남쪽에 마지막 유인등대로서 1909년 조선총독부에서 무인등대로 최초 건설하였으며 근대문화유산으로 등록문화재308호 등재 됨

**- 회룡산과 장군바위(선녀와 용왕의 슬픈 사랑이야기)**

- 천상에서 내려온 선녀에게 반한 용왕의 아들이 물 위로 기어오르다가 미처 오르지 못하고 반신은 물위에 반신은 육지에 잡았다는 전설





**- 망향바위(고향에 대한 그리움)**

- 한 노인이 이곳에 표류해 와 고향에 돌아가지 못하고, 고향이 그리워 매일 같이 이곳에서 고향하늘을 바라보다 이 세상을 떠났는데 그 곳에 이 바위가 솟아나 노인이 바위로 다시 태어났다고하여 “망향바위”라 부르고 있음

**○ 축제 · 행사**

- 가거도멸치잡이노래 문화재 : 가거도에서 오래동안 인근 바다에서 멸치잡이 어로 때 전해지는 민요를 주민과 관광객이 함께 어울려 가거도의



	<p>무형자원을 널리 알리는 행사</p> <p>* 10월에 개최되며 주요 행사로 멸치잡이 시연회, 멸치잡이 민요 경연, 지역노래패 연주회 등이 있음</p> <p>- 독실산 등반대회 : 9월 중 개최되며 주민과 관광객이 참여 가거도의 숲생태 해설과 전설 등의 이야기를 전해주는 스토리텔링 등 느낌보 걷기 대회로 머나먼 수평선을 감상하며 수산물 홍보도 겸하여 진행</p> <p>○ 음식 · 특산물</p> <p>- 음식 : 명이나물, 황칠닭백숙, 불불락구이, 후박막걸리, 상황버섯주 등</p> <p>- 특산물 : 불불락, 상황버섯, 멸치, 돌미역, 돌김, 대형홍합 등</p>
<p>사 진</p>	<p>○ 1코스(바다와 숲이 만나는 길)</p> <div>   </div> <div> <p>독실산 난대수림(12년 생명의숲 선정)</p> <p>독실산 난대수림(12년 생명의숲 선정)</p> </div> <div>   </div> <div> <p>선녀봉</p> <p>구곡영화와 빈주암</p> </div>

○ 2코스(원시림 문화탐방길)




가거도 등대(등록문화재 제380호)



가거도패총 유물

○ 3코스(전망 좋은 길)



섬등반도 일몰



섬등반도 절벽